

議案第 35 号

財産の減額譲渡について

次のとおり財産を減額譲渡したいから、地方自治法（昭和 22 年法律第 67 号）第 96 条第 1 項第 6 号の規定により、議会の議決を求める。

令和 4 年 2 月 22 日提出

一関市長 佐藤 善 仁

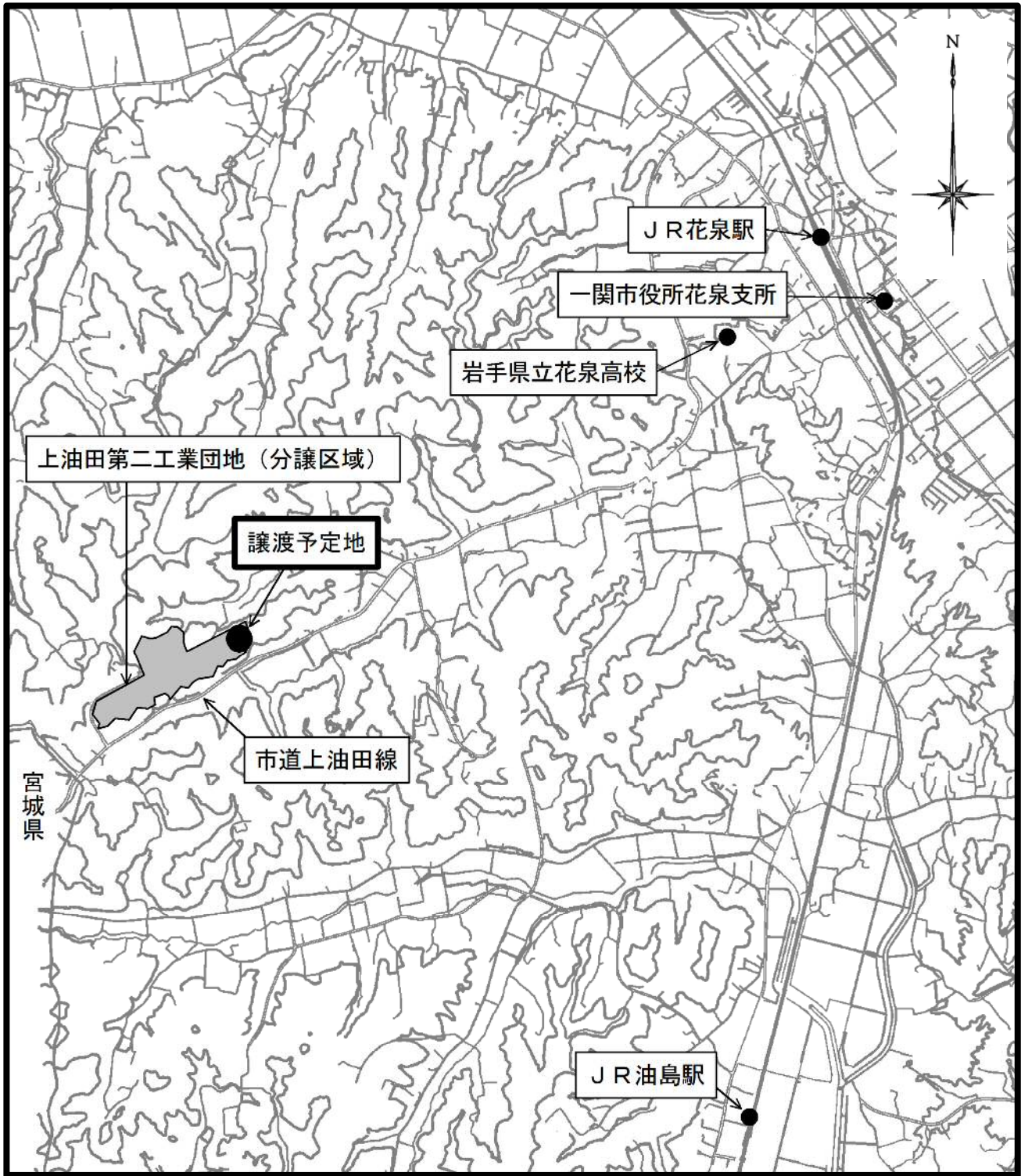
- 1 譲渡の目的 工業用の用地
- 2 譲渡の相手方 東京都葛飾区立石六丁目 11 番 16 号
株式会社サンコーゴム
代表取締役 阪 本 淳 一

3 土地の所在、種別及び数量

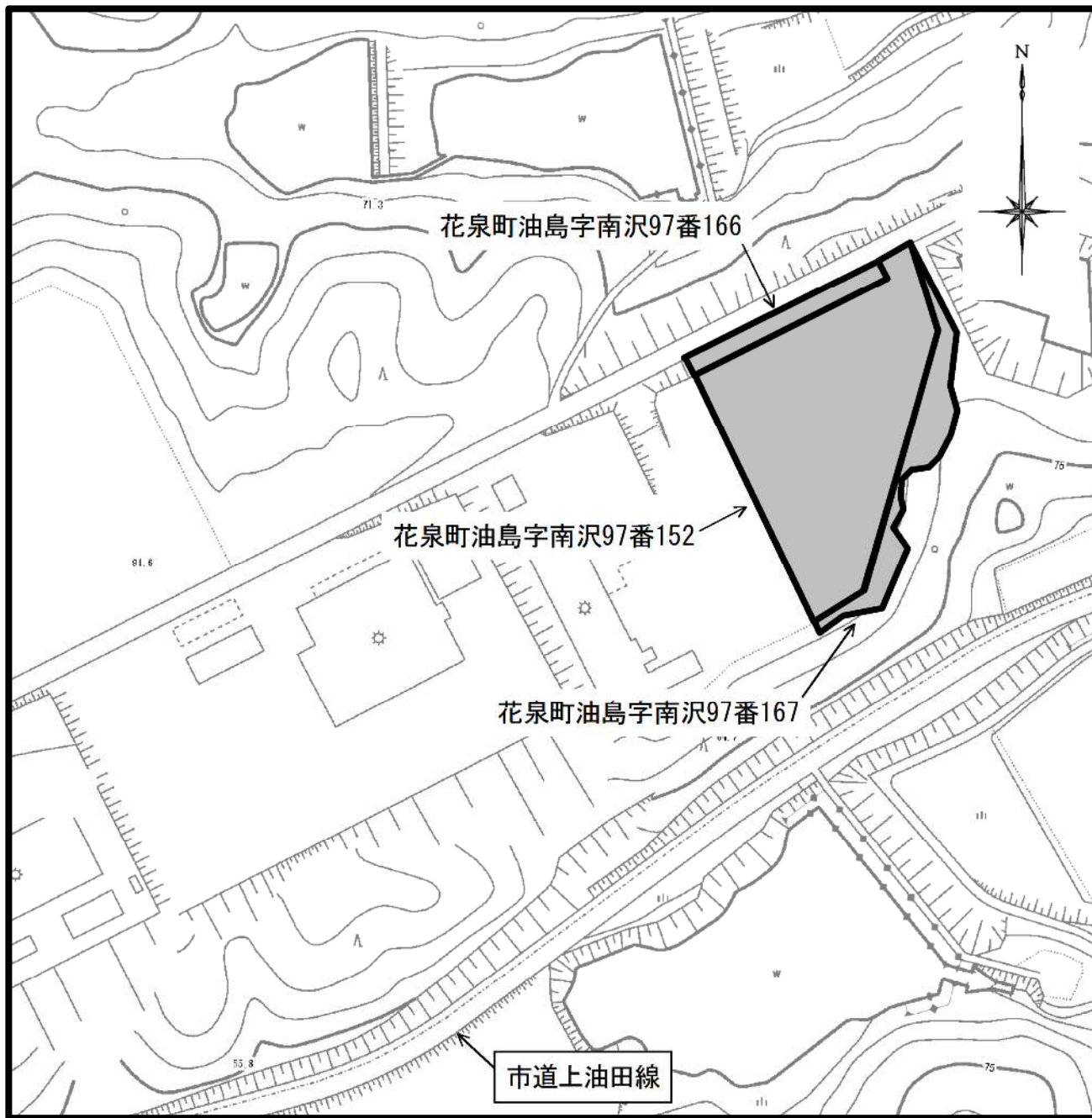
所 在	地 目	面積 (㎡)
一関市花泉町油島字南沢 97 番 152	宅 地	7,163.08
一関市花泉町油島字南沢 97 番 166	宅 地	625.45
一関市花泉町油島字南沢 97 番 167	宅 地	1,369.85
計		9,158.38


- 4 譲渡価格 43,694,788 円（時価 43,742,275 円）

位 置 図



所 在 図



凡 例	
譲渡予定地	

議案第36号

字の区域の変更について

一関市の字の区域を次のとおり変更するため、地方自治法（昭和22年法律第67号）第260条第1項の規定により、議会の議決を求める。

令和4年2月22日提出

一関市長 佐藤善仁

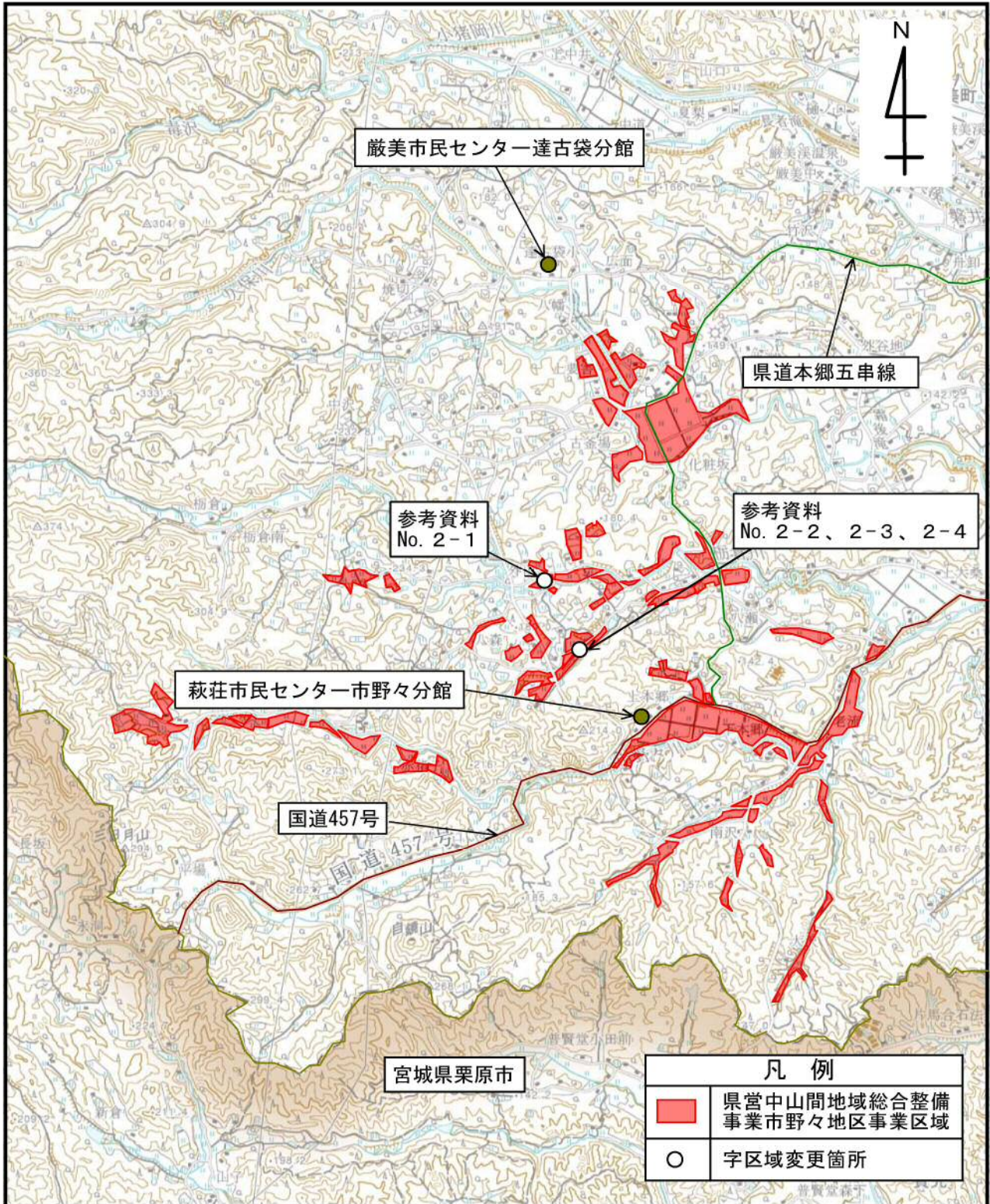
1 一関市萩荘字外山に編入する区域

- (1) 一関市萩荘字八森6の473
- (2) 一関市萩荘字八森6の87の一部、6の88の一部、6の583の一部、65の1の一部、65の4の一部、65の5の一部及びこれらの区域に隣接介在する道路、水路である公有地の一部
- (3) 一関市萩荘字八森40の1の一部

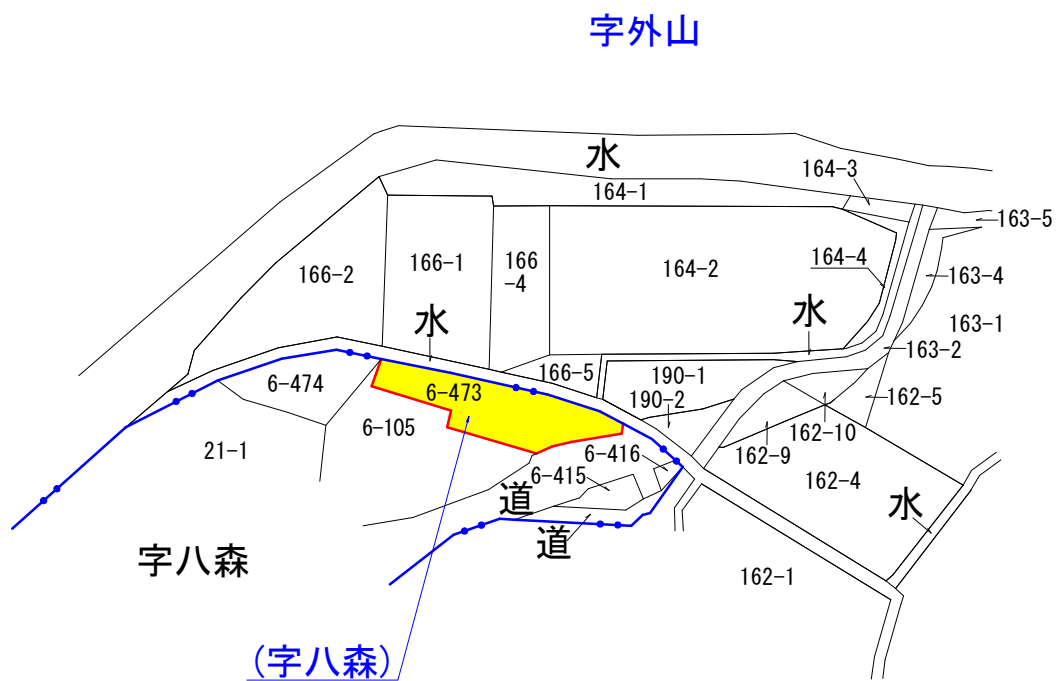
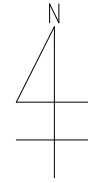
2 一関市萩荘字八森に編入する区域

一関市萩荘字外山152の一部及び字外山152に隣接する水路である公有地の一部

位置図



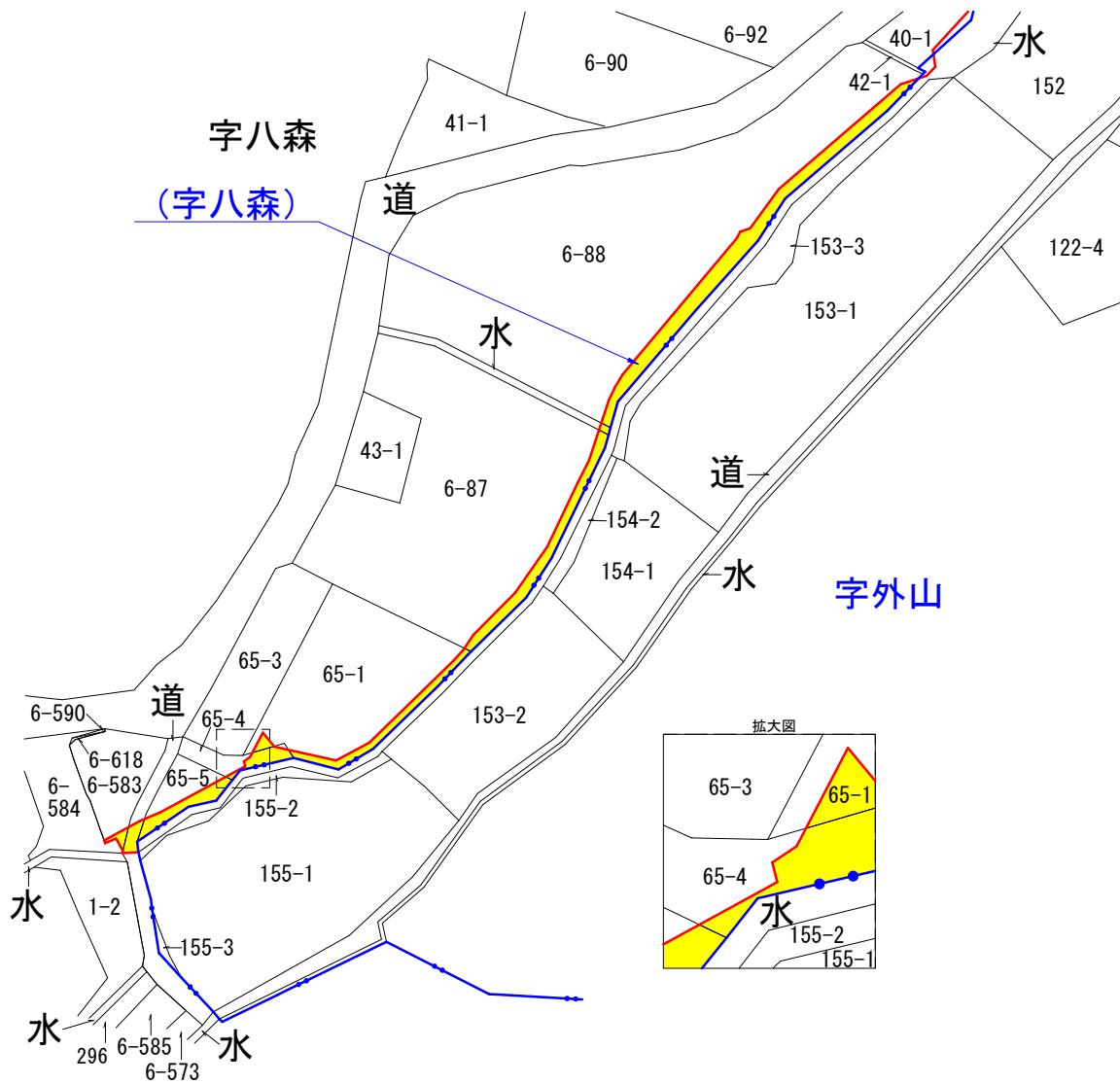
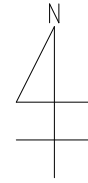
字 区 域 変 更 図



- 1 一関市萩荘字外山に編入する区域
- (1) 一関市萩荘字八森6の473

凡 例	
変更前字界	—●—●—●—
変更後字界	—————
変更前字名	(○ ○ ○)
変更後字名	○ ○ ○
編入する区域	■

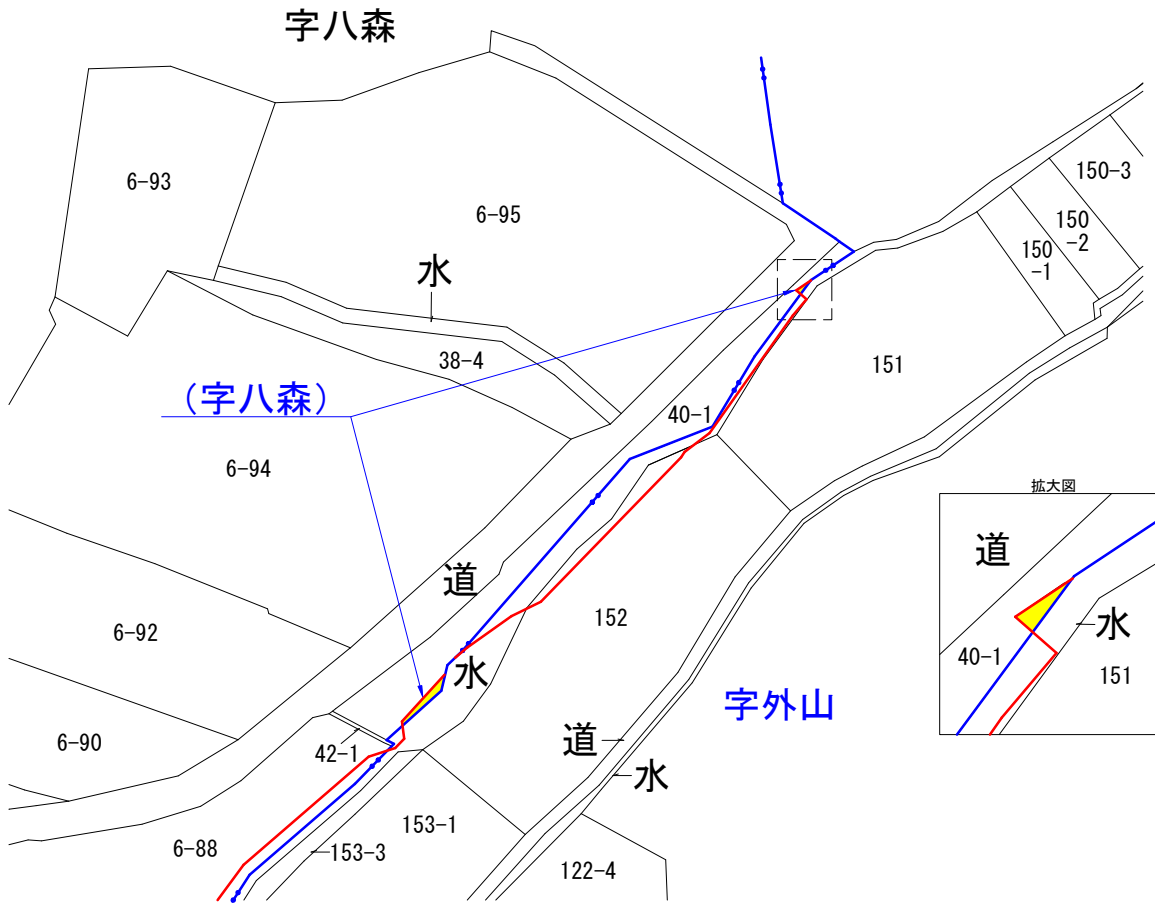
字 区 域 変 更 図



- 1 一関市萩荘字外山に編入する区域
- (2) 一関市萩荘字八森 6 の 87 の一部、6 の 88 の一部、6 の 583 の一部、65 の 1 の一部、65 の 4 の一部、65 の 5 の一部及びこれらの区域に隣接介在する道路、水路である公有地の一部

凡 例	
変更前字界	—●—●—●—
変更後字界	—
変更前字名	(○ ○ ○)
変更後字名	○ ○ ○
編入する区域	■

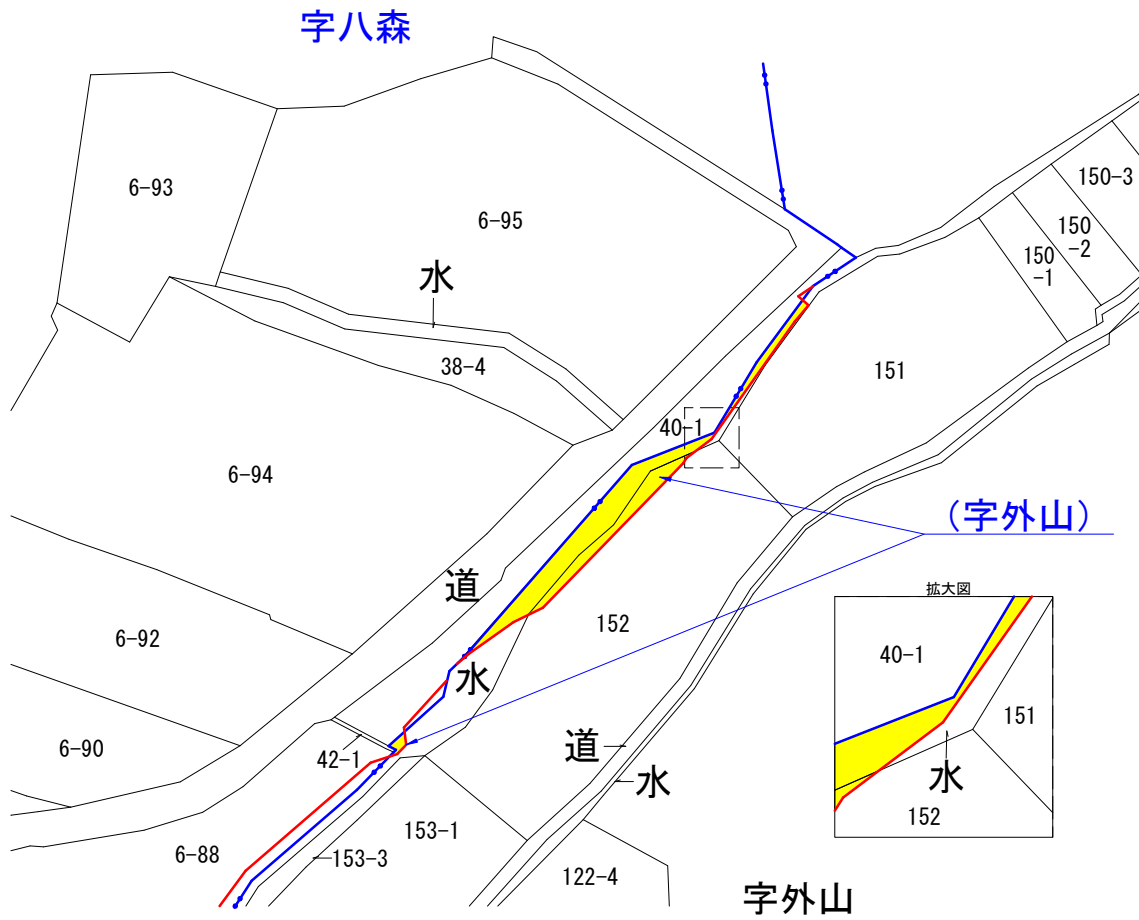
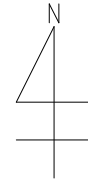
字 区 域 変 更 図



- 1 一関市萩荘字外山に編入する区域
- (3) 一関市萩荘字八森40の1の一部

凡 例	
変更前字界	—●—●—●—
変更後字界	—————
変更前字名	(○ ○ ○)
変更後字名	○ ○ ○
編入する区域	■

字 区 域 変 更 図



- 2 一関市萩荘字八森に編入する区域
 一関市萩荘字外山152の一部及び字外山152に隣接する水路である公有地の一部

凡 例	
変更前字界	—●—●—●—
変更後字界	—
変更前字名	(○ ○ ○)
変更後字名	○ ○ ○
編入する区域	■

議案第37号

市道路線の変更及び認定について

市道路線を次のとおり変更及び認定したいから、道路法（昭和27年法律第180号）第8条第2項及び同法第10条第3項において準用する同法第8条第2項の規定により、議会の議決を求める。

令和4年2月22日提出

一関市長 佐藤 善 仁

1 変更する路線

地域名	路線番号	路線名	起 点	終 点	変更前後の別
東山	5-106	山谷・矢ノ森線	東山町田河津字矢ノ森	東山町長坂字南山谷	変更前
		山谷長平線	東山町長坂字長平	東山町長坂字南山谷	変更後

2 認定する路線

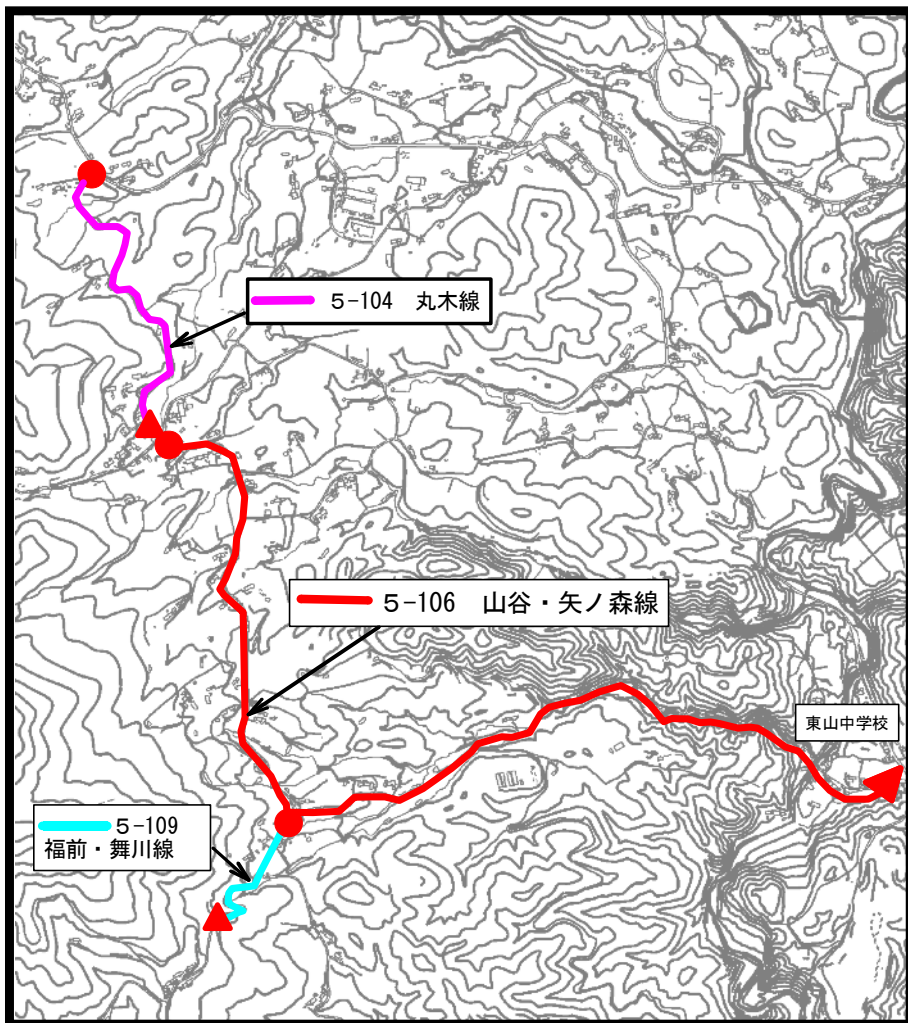
地域名	路線番号	路線名	起 点	終 点
一関	1-8100	岩崎釜ノ沢3号線	弥栄字岩崎	弥栄字釜ノ沢
東山	5-128	丸木舞川線	東山町田河津字丸木	東山町長坂字長平
東山	5-3225	矢ノ森支線	東山町田河津字矢ノ森	東山町田河津字矢ノ森



(参考) 現在の路線図

東山地域

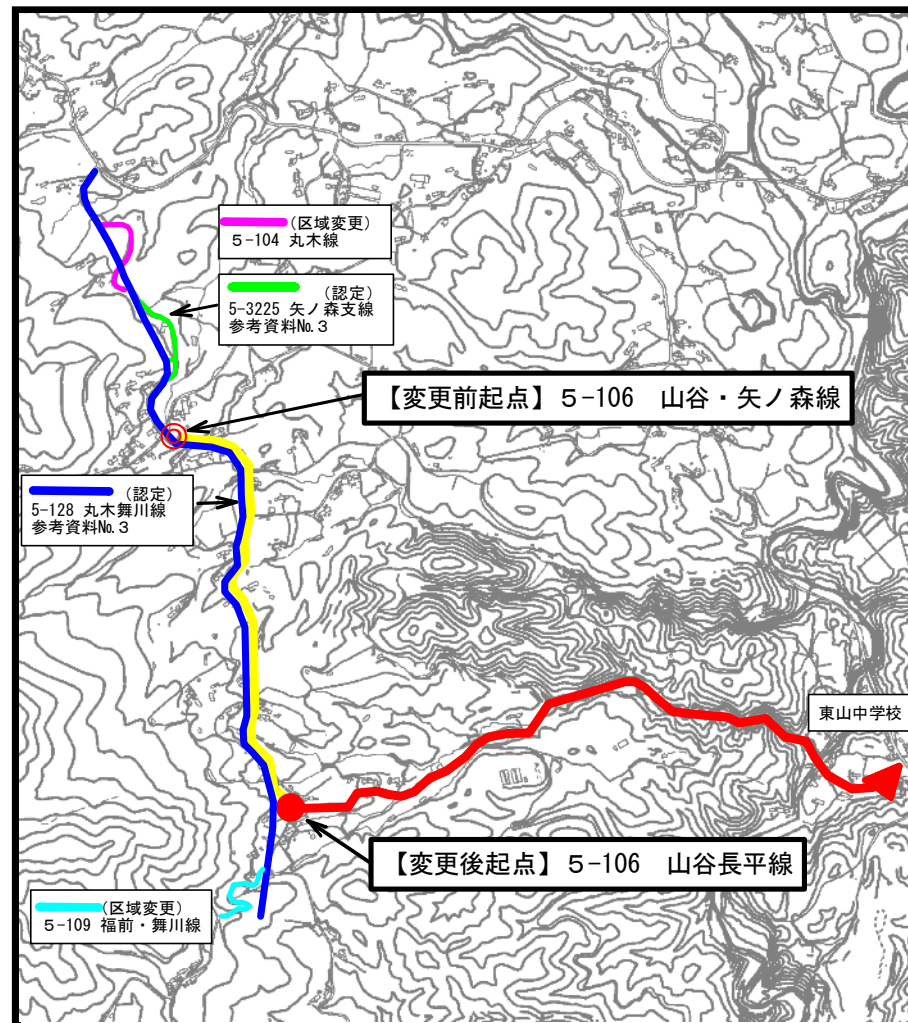
● 起点 ▲ 終点



変更する路線図

東山地域

◎ 変更前起点 ● 変更後起点 ▲ 終点

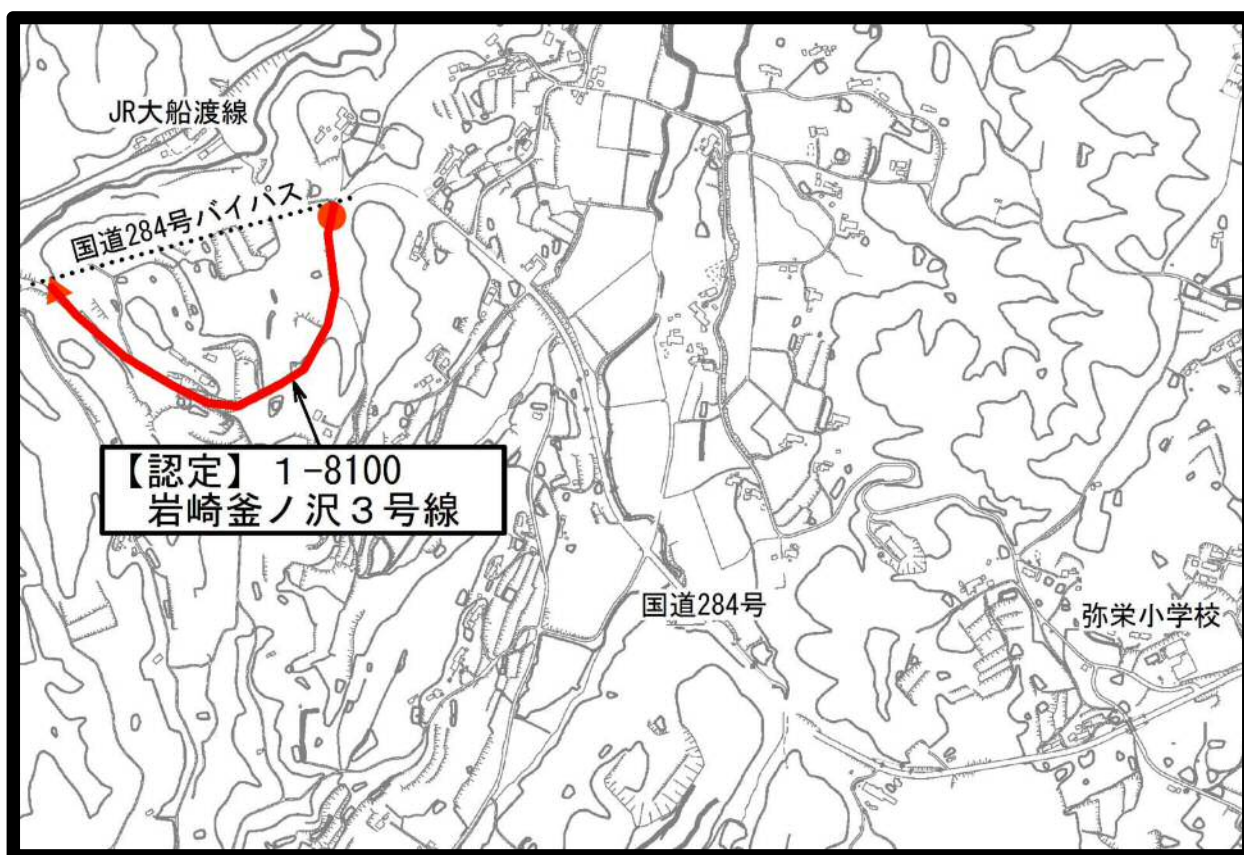


認定する路線図



一関地域

● 起点 ▲ 終点

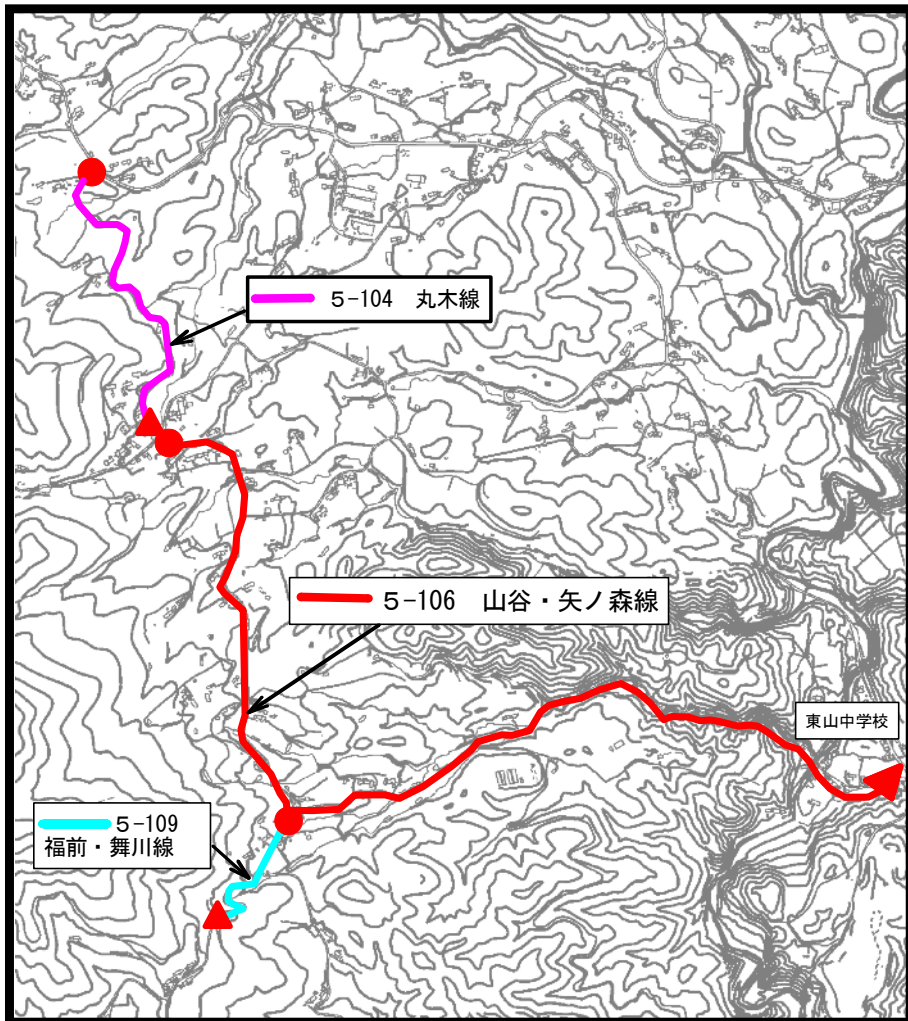




(参考) 現在の路線図

東山地域

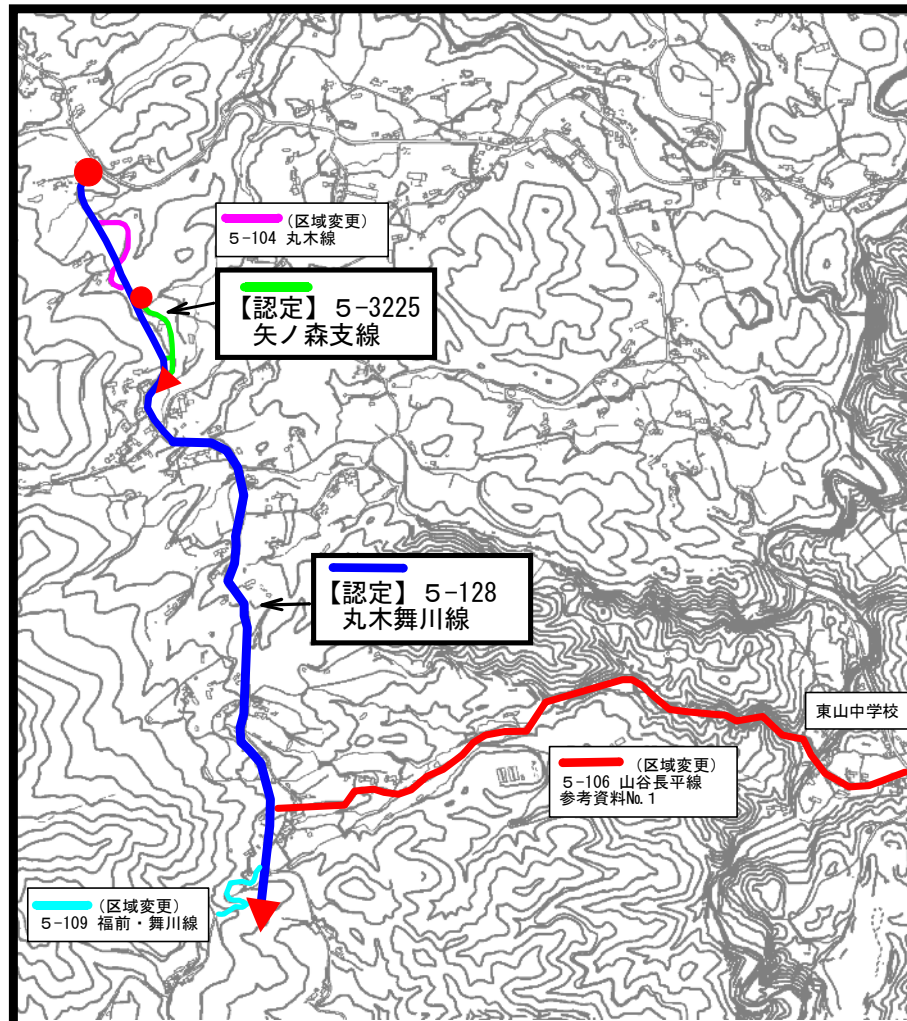
● 起点 ▲ 終点



認定する路線図

東山地域

● 起点 ▲ 終点



議案第 38 号

一関市過疎地域持続的発展計画の変更について

一関市過疎地域持続的発展計画を別紙のとおり変更することについて、過疎地域の持続的発展の支援に関する特別措置法（令和 3 年法律第 19 号）第 8 条第 10 項において準用する同条第 1 項の規定により、議会の議決を求める。

令和 4 年 2 月 22 日提出

一関市長 佐藤 善 仁

一関市過疎地域持続的発展計画（令和3年度～7年度）新旧対照表

	変更前				変更後			
16ページ	持続的発展施策区分「1 移住・定住・地域間交流の促進、人材育成」				持続的発展施策区分「1 移住・定住・地域間交流の促進、人材育成」			
	事業名 (施設名)	事業内容	事業 主体	備考 ※	事業名 (施設名)	事業内容	事業 主体	備考 ※
	(4) 過疎地域持続的発展特別事業				(4) 過疎地域持続的発展特別事業			
	移住・ 定住	[略] いちのせきファン クラブ事業 [略]	[略]		移住・ 定住	[略] いちのせきファン クラブ事業 [略]	[略]	
					移住定住家賃補助 金 (移住者の増加及 び生活基盤の安定 による定住の促進 を図るため、自己 の居住の用に供す る賃貸住宅の家賃 に対し補助す る。)	一関市	移住定住の促進 により、地域活 力の維持増進を 図るため。	
	※ 過疎地域持続的発展特別事業は、当該施策の効果が将来に及ぶ理由				※ 過疎地域持続的発展特別事業は、当該施策の効果が将来に及ぶ理由			

27ページ

持続的発展施策区分「2 産業の振興」

事業名 (施設名)	事業内容	事業 主体	備考
[略]			
(3) 経営近代化施設			
林業	[略]		
(4) 地場産業の振興			
試験研 究施設	[略]		
[略]			
[略]			

持続的発展施策区分「2 産業の振興」

事業名 (施設名)	事業内容	事業 主体	備考
[略]			
(3) 経営近代化施設			
農業	有機肥料センタ ー機器整備・更 新事業	一関市	
林業	[略]		
(4) 地場産業の振興			
技能修 得施設	技能修得施設改 修等事業	一関市	
試験研 究施設	[略]		
[略]			
[略]			

事業名 (施設名)	事業内容	事業 主体	備考 ※
(10) 過疎地域持続的発展特別事業			
第1次 産業	[略] 新規学卒者等就農 促進支援事業 [略]	[略]	

事業名 (施設名)	事業内容	事業 主体	備考 ※
(10) 過疎地域持続的発展特別事業			
第1次 産業	[略] 新規学卒者等就農 促進支援事業 [略]	[略]	
	<u>いちのせき新規就農者家賃補助金</u> (市内の農家等で研修を行う新規就農希望者等の家賃に対し補助する。)	一関市	<u>生活基盤の安定につなげることにより、新規就農希望者等の確保を図るため。</u>
	<u>いちのせき親元就農促進事業費補助金</u> (農業経営を継承する親元就農者の農業経営に要する経費等に対し補助する。)	一関市	<u>農業経営の円滑な継承につなげることにより、親元就農者の確保を図るため。</u>

事業名 (施設名)	事業内容	事業 主体	備考 ※

事業名 (施設名)	事業内容	事業 主体	備考 ※
	<u>いちのせき女性農業者応援事業費補助金</u> (<u>女性農業者が出産・育児で農業に従事できない期間、アルバイト等を雇用する経費に対し補助する。)</u>)	一関市	<u>安心して出産・育児ができる環境につなげることにより、女性農業者の確保等を図るため。</u>
	<u>農業担い手チャレンジ事業費補助金(ソフト分)</u> (<u>周年雇用に取り組む農業経営体が行う新規作物の導入等に要する経費に対し補助する。)</u>)	一関市	<u>農業経営の向上等により、担い手の確保と農業所得の向上を図るため。</u>

事業名 (施設名)	事業内容	事業 主体	備考 ※
商工業 ・ 6次産 業化	[略]		
[略]			

事業名 (施設名)	事業内容	事業 主体	備考 ※
	<u>いちのせき農業継承事業費補助金</u> (新規就農者が生産基盤を円滑に確保することができるよう、経営を中止する農家の第三者継承を前提とした研修を実施するとともに、生活に要する経費に対し補助する。)	一関市	<u>農業経営の円滑な継承につなげることにより、新規就農者の確保を図るため。</u>
商工業 ・ 6次産 業化	[略]		
[略]			

事業名 (施設名)	事業内容	事業 主体	備考 ※
(10) 過疎地域持続的発展特別事業			
その他	[略]		
	希望のまち基金出資金 [略]	[略]	

事業名 (施設名)	事業内容	事業 主体	備考 ※
(10) 過疎地域持続的発展特別事業			
その他	[略]		
	希望のまち基金出資金 [略]	[略]	
	<u>就職仲介システム活用支援事業費補助金</u> (市内企業等の人材確保を支援するため、有料の就職仲介システムへの求人掲載に要する経費に対し補助する。)	一関市	<u>UIJ ターンを推進することにより、地元就職と企業の人材確保を図るため。</u>
<u>ワーケーション推進事業</u> (市内でのワーケーションを推進するため、市外企業等が宿泊する際の宿泊料等や、市内企業等がワーケーションのPRに要する経費に対し補助する。)	一関市	<u>ワーケーションを通じて観光情報を発信するとともに、交流人口や関係人口の拡大を図るため。</u>	

事業名 (施設名)	事業内容	事業 主体	備考 ※
[略]			

事業名 (施設名)	事業内容	事業 主体	備考 ※
	<u>オンライン展示会等出展支援事業</u> (市内中小企業を支援するため、オンライン展示会等の参加に要する経費に対し補助する。)	一関市	<u>市内中小企業の取引支援につなげ、経営の安定を図るため。</u>
	<u>女性にやさしい職場環境整備事業費補助金</u> (女性にやさしい職場の環境整備を支援するため、女性の視点に立って事業所等を改修する場合の経費に対し補助する。)	一関市	<u>女性の視点に立って従業員が働きやすい職場環境にすることにより、地元就職と定着を図るため。</u>
[略]			

39ページ

持続的発展施策区分「4 交通施設の整備、交通手段の確保」

事業名 (施設名)	事業内容	事業 主体	備考
(1) 市町村道			
道路	[略]		
	水口1号線(改良舗装) (L=100m, W=7.5m)	[略]	

持続的発展施策区分「4 交通施設の整備、交通手段の確保」

事業名 (施設名)	事業内容	事業 主体	備考
(1) 市町村道			
道路	[略]		
	水口1号線(改良舗装) (L=100m, W=7.5m)	[略]	
	厳美上野3号線(改良舗装) (L=220m, W=3.0m)	一関市	
	一関駅東10号線(改良舗装) (L=150m, W=4.0m)	一関市	
	藤ノ沢5号線(改良舗装) (L=300m, W=3.0m)	一関市	
	下館台見1号線(改良舗装) (L=176m, W=3.0m)	一関市	
	老松宮沢3号線(改良舗装) (L=208m, W=3.0m)	一関市	
	宮敷線(市道拡幅分)県 事業負担金 (L=375m, W=5.0m)	岩手県	
	音ノ沢上線(改良舗装) (L=120m, W=3.0m)	一関市	
	清水畑線(改良舗装) (L=350m, W=3.0m)	一関市	
	岩間くぬぎ沢線(改良舗装) (L=743m, W=6.0m)	一関市	

40ページ

事業名 (施設名)	事業内容	事業 主体	備考
橋梁	[略]		
	橋梁長寿命化事業：砂渕 線（砂淵橋） (L=17.2m, W=2.5m)	[略]	

事業名 (施設名)	事業内容	事業 主体	備考
	<u>新月2号線（改良舗装）</u> (L=75m, W=4.0m)	一関市	
	<u>百間線（改良舗装）</u> (L=1,000m, W=4.0m)	一関市	
	<u>八森沢田線（改良舗装）</u> (L=380m, W=4.0m)	一関市	
橋梁	[略]		
	橋梁長寿命化事業：砂渕 線（砂淵橋） (L=17.2m, W=2.5m)	[略]	
	<u>橋梁長寿命化事業：上羽 根折沢線（羽根折沢橋）</u> (L=21.2m, W=5.6m)	一関市	
	<u>橋梁長寿命化事業：小山 上荒井線（小山橋）</u> (L=10.0m, W=3.1m)	一関市	
	<u>橋梁長寿命化事業：西沢 歩道線（金沢跨線人道 橋）</u> (L=97.0m, W=3.7m)	一関市	
	<u>橋梁長寿命化事業：小天 平線（小天平橋）</u> (L=9.0m, W=3.9m)	一関市	

事業名 (施設名)	事業内容	事業 主体	備考
その他	[略]		
[略]			

事業名 (施設名)	事業内容	事業 主体	備考
	橋梁長寿命化事業：千厩 中沢線（西中沢橋） (L=12.7m,W=4.7m)	一関市	
	橋梁長寿命化事業：山谷 牧野線（一本松橋） (L=3.5m,W=3.9m)	一関市	
	橋梁長寿命化事業：向平 線（大森1号橋） (L=4.6m,W=4.6m)	一関市	
	橋梁長寿命化事業：松雲 線（千代の橋） (L=7.1m,W=4.2m)	一関市	
	橋梁長寿命化事業：中の 倉6号線（中の倉橋） (L=6.4m,W=4.8m)	一関市	
	橋梁長寿命化事業：五十 人町側道線（五十人町1 号橋） (L=19.1m,W=4.6m)	一関市	
その他	[略]		
[略]			

48ページ

持続的発展施策区分「5 生活環境の整備」

事業名 (施設名)	事業内容	事業 主体	備考
[略]			
(5) 消防施設			
	[略]		
	消防屯所整備・改修等 事業	[略]	

持続的発展施策区分「5 生活環境の整備」

事業名 (施設名)	事業内容	事業 主体	備考
[略]			
(5) 消防施設			
	[略]		
	消防屯所整備・改修等 事業	[略]	
	消防防災拠点施設改修 等事業	一関市	
	消防通信指令設備更 新・改修事業	一関市	

58ページ

持続的発展施策区分「6 子育て環境の確保、高齢者等の保健及び福祉の向上及び増進」

事業名 (施設名)	事業内容	事業 主体	備考
[略]			
(2) 認定こども園			
	認定こども園改修等事 業	[略]	
[略]			

持続的発展施策区分「6 子育て環境の確保、高齢者等の保健及び福祉の向上及び増進」

事業名 (施設名)	事業内容	事業 主体	備考
[略]			
(2) 認定こども園			
	認定こども園改修等事 業	[略]	
	摺沢地区こども園整備 事業	一関市	
[略]			

59ページ

事業名 (施設名)	事業内容	事業 主体	備考 ※
(8) 過疎地域持続的発展特別事業			
高齢者・ 障害者福 祉	[略] 新生児聴覚検査事業 [略]	[略]	
健康づく り	[略]		

事業名 (施設名)	事業内容	事業 主体	備考 ※
(8) 過疎地域持続的発展特別事業			
高齢者・ 障害者福 祉	[略] 新生児聴覚検査事業 [略]	[略]	
	<u>障がい福祉人材確保奨 学金補助金</u> (障がい福祉人材を安 定して確保するため、 資格を取得するための 学校や養成施設等で修 学する際に奨学金を借 り入れた者に対し、奨 学金返還補助を行 う。)	一関市	<u>障がい福祉人材 を確保すること により、安定し た社会保障の実 現につながるた め。</u>
健康づく り	[略]		

事業名 (施設名)	事業内容	事業 主体	備考 ※
(8) 過疎地域持続的発展特別事業			
[略]			
その他	医療介護人材育成事業 [略]	[略]	

事業名 (施設名)	事業内容	事業 主体	備考 ※
(8) 過疎地域持続的発展特別事業			
[略]			
その他	医療介護人材育成事業 [略]	[略]	
	<u>子育て支援自動車運転 免許取得補助金</u> (低所得世帯の経済的 負担の軽減と子どもの 社会参加を促進するた め、普通自動車第一種 運転免許の取得に要す る費用に対し補助す る。)	一関市	<u>安心して子ども を育てることが できる環境づく りとともに、子 どもの社会参加 の促進につなが るため。</u>
	<u>一般不妊治療費助成金</u> (経済的負担を軽減す るため、一般不妊治療 等を受けた夫婦に治療 費を助成する。)	一関市	<u>出産を希望する 夫婦が、安心し て不妊治療を受 けることができ る環境づくりに つながるため。</u>

69ページ

事業名 (施設名)	事業内容	事業 主体	備考 ※
[略]			

持続的発展施策区分「8 教育の振興」

事業名 (施設名)	事業内容	事業 主体	備考
(3) 集会施設、体育施設等			
[略]			
体育施設	[略]		

事業名 (施設名)	事業内容	事業 主体	備考 ※
	<u>特定不妊治療費助成金</u> (経済的負担を軽減するため、特定不妊治療を受けた夫婦に治療費を助成する。)	一関市	<u>出産を希望する夫婦が、安心して不妊治療を受けることができる環境づくりにつながるため。</u>
[略]			

持続的発展施策区分「8 教育の振興」

事業名 (施設名)	事業内容	事業 主体	備考
(3) 集会施設、体育施設等			
[略]			
体育施設	[略]		
図書館	図書館改修等事業	一関市	

事業名 (施設名)	事業内容	事業 主体	備考 ※
(2) 過疎地域持続的発展特別事業			
集落整備	[略]		
	地域協働体支援事業 [略]	[略]	

事業名 (施設名)	事業内容	事業 主体	備考 ※
(2) 過疎地域持続的発展特別事業			
集落整備	[略]		
	地域協働体支援事業 [略]	[略]	
	地域づくりモデル事業 交付金 <u>(地域課題の解決に取り 組む地域協働体の活 動を支援するととも に、地域協働体の自主 的・主体的な取組を推 進する。)</u>	一関市	<u>地域協働体によ る市民主体の地 域づくりの推進 により、協働の まちづくりの実 現につながるた め。</u>
行政連絡費 <u>(市と地域住民との緊 密な連絡体制を保ち、 市政の円滑な運営を図 る。)</u>	一関市	<u>市と市民が情報 を共有し、市政 の円滑な運営を 図ることによ り、住み良い地 域の実現につな がるため。</u>	

備考 変更部分は、下線の部分である。

議案第 39 号

辺地に係る公共的施設の総合整備計画の策定について

辺地に係る公共的施設の総合整備計画を別紙のとおり策定することについて、辺地に係る公共的施設の総合整備のための財政上の特別措置等に関する法律（昭和37年法律第88号）第3条第1項の規定により、議会の議決を求める。

令和4年2月22日提出

一関市長 佐藤 善仁

総合整備計画書

岩手県 一関市 中川辺地
(辺地の人口 490 人 面積 45.7km²)

1 辺地の概況

(1) 辺地を構成する町又は字の名称

大東町中川字上ノ山、字大中斉、字久保田、字小向、字伍和田、字清水、字新城、字篠ヶ崎、
字菅ノ沢、字中山、字根岸、字野田、字弓細工

(2) 辺地の中心の位置

一関市大東町中川字菅ノ沢 134 番 1

(3) 辺地度点数 115 点

2 公共的施設の整備を必要とする事情

当地域は、市の中心部から北東に約 27km の山間地域に位置し、主な農業経営は、水稻、転作作物、畜産及び果樹となっている。当地域の市道野田線は、市道大原中川線と林道川井住田線を結ぶ生活道路であるが、現道は狭小で縦断勾配も急であり、交通安全上支障をきたしていることから、地域住民の生活基盤の整備を図る必要がある。

3 公共的施設の整備計画

令和 4 年度から令和 4 年度まで 1 年間

(単位 千円)

施設名	事業主体名	区分	事業費	財源内訳		一般財源のうち 辺地対策事業債 の予定額
				特定財源	一般財源	
市町村道・橋り よう	一関市		31,984	11,200	20,784	20,700
合	計		31,984	11,200	20,784	20,700

中川辺地総合整備計画図

