

一関市防災マップ

東山地域
(全域版)



掲載している情報は、令和5年1月現在のものです。 測量法に基づく国土院院長裁 (使用) R4H4 33 GSMP1493

避難情報と避難行動

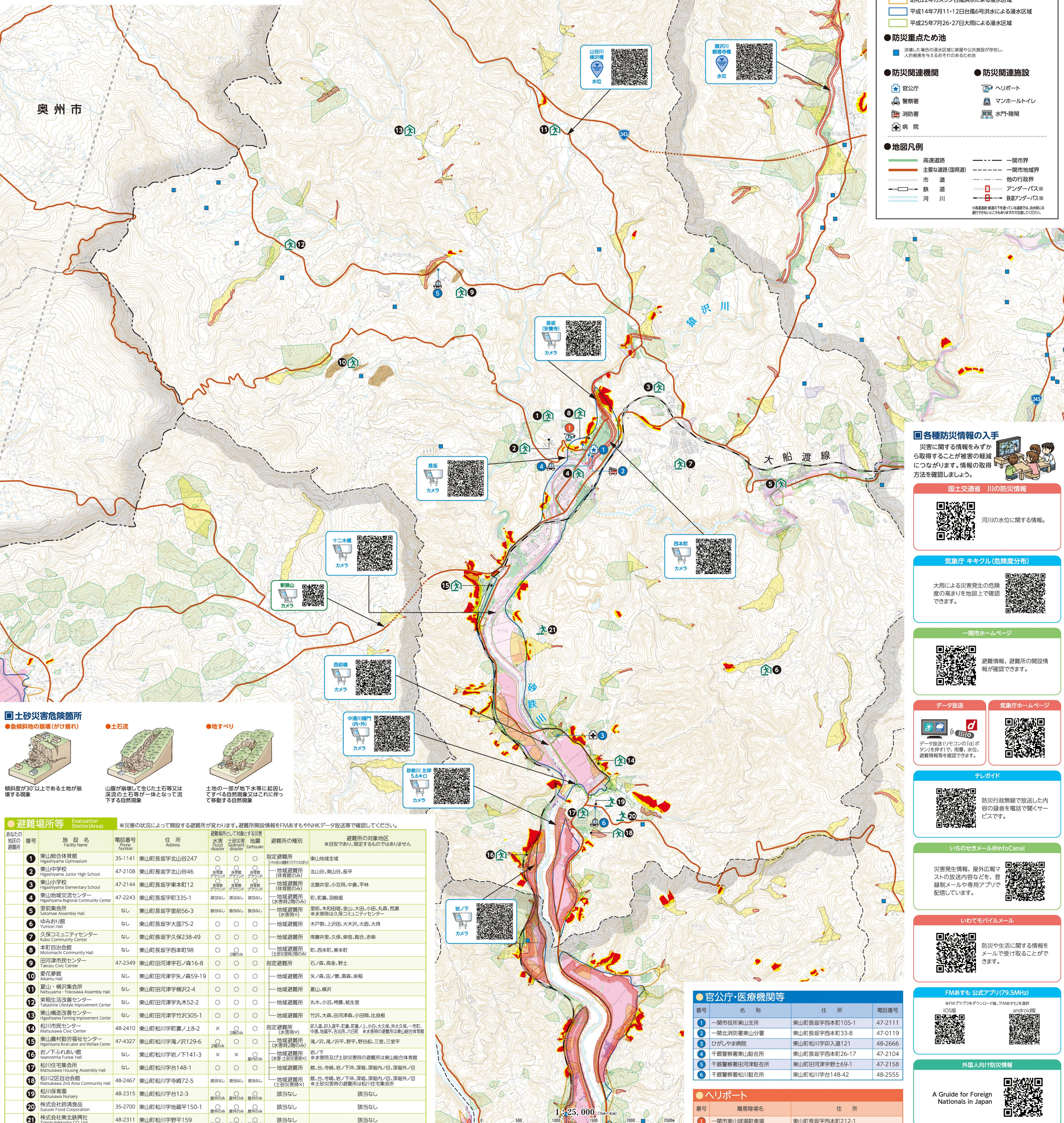
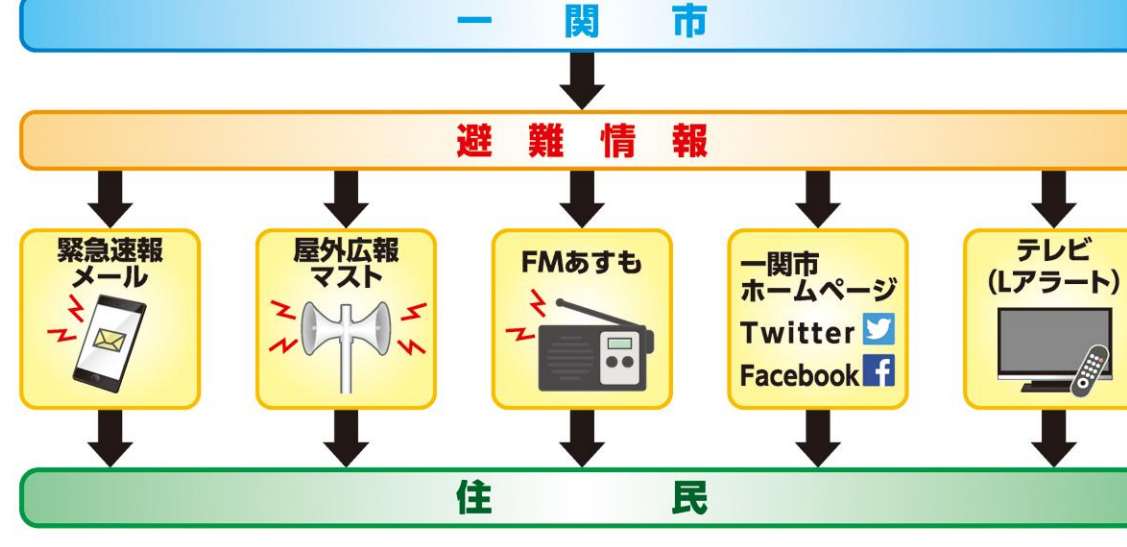
洪水や土砂災害等の災害により被害発生のおそれがある場合は、市から警戒レベル3 高齢者等避難(警戒レベル4避難指示)が発令されます。避難とは避難をすること、つまり安全を確保することです。安全な場所にいる人は、避難場所に行く必要はありません。危険な場所から警戒レベル3で高齢者等は避難、警戒レベル4で全員避難です。

警戒レベル	状況	市民がとるべき行動	情報名
5	災害発生又は切迫	命の危険 直ちに安全確保	緊急安全確保
警戒レベル4までに必ず避難!			
4	災害のおそれ高い	危険な場所から全員避難	避難指示
3	災害のおそれあり	危険な場所から高齢者等は避難	高齢者等避難
2	気象状況悪化	自らの避難行動を確認	大雨・洪水注意報
1	今後気象状況悪化のおそれ	災害への心構えを高める	早期注意情報

※1 市が災害の状況を確実に把握できるものではない等の理由から、警戒レベル5は必ず発令されるものではない
※2 警戒レベル3は、高齢者等以外の人も必要に応じ、普段の行動を見合わせて自らの判断で避難するタイミングである

避難情報の発信

避難情報の発信については、次の手段により行います。



防災マップの見方

- 避難場所等**
 - 指定緊急避難場所: 災害から命を守るために緊急に避難する場所。
 - 指定避難所(地域避難所): 避難した方が避難生活を送るための施設。指定避難所と地域避難所とのグループで運営等を行います。
 - 指定緊急避難場所兼指定避難所(地域避難所): 指定緊急避難場所と指定避難所(地域避難所)を兼ねる施設。
- 土砂災害(特別)警戒区域**
 - 土砂災害特別警戒区域(急傾斜地の崩壊)
 - 土砂災害警戒区域(急傾斜地の崩壊)
 - 土砂災害特別警戒区域(土石流)
 - 土砂災害警戒区域(土石流)
 - 土砂災害警戒区域(地すべり)
- 新たな「土砂災害が発生するおそれのある箇所」**
 - 急傾斜地の崩壊
 - 土石流
- 河川がはん濫した場合の最大浸水深と浸水ランク**
 - 浸水深が10.0m以上の区域
 - 浸水深が5.0m~10.0m未満の区域
 - 浸水深が3.0m~5.0m未満の区域
 - 浸水深が0.5m~3.0m未満の区域
 - 浸水深が0.5m未満の区域
- 早期の立退き避難が必要な区域**

この区域は、堤防が決壊した際に車を避難させるような強い流れが発生する。または河津後で家が倒壊するおそれがある区域です。災害時は、避難情報などによって当該区域から安全な場所へ速やかに立退いてください。
- 過去の洪水区域**
 - 昭和22年カスリン台風洪水による浸水区域
 - 平成14年7月11・12日台風6号洪水による浸水区域
 - 平成25年7月26・27日大雨による浸水区域
- 防災重点ため池**

決壊した場合の浸水区域に重要施設が存在し、人的被害を生ずるおそれのあるため池
- 防災関連機関**
 - 官公庁
 - 警察署
 - 消防署
 - 病院
- 防災関連施設**
 - ヘリポート
 - マンホールトイレ
 - 水門・堤防
- 地図凡例**
 - 高速道路
 - 主要な道路(国県道)
 - 市道
 - 鉄道
 - 河川
 - 一関市界
 - 一関市地域界
 - 他の行政区界
 - アンダーパス※
 - 鉄道アンダーパス※

各種防災情報の入手

災害に関する情報をみずから取得することが被害の軽減につながります。情報の取得方法を確認しましょう。

- 国土交通省 川の防災情報**

河川の水位に関する情報。
- 気象庁 キキクル(危険度分布)**

大雨による災害発生危険度の高まりを地図上で確認できます。
- 一関市ホームページ**

避難情報、避難所の開設情報が確認できます。
- データ放送**

データ放送(レコチョク)の「レコチョク」アプリで、雨量、水位、避難情報等を確認できます。
- 気象庁ホームページ**

データ放送(レコチョク)の「レコチョク」アプリで、雨量、水位、避難情報等を確認できます。

- テレガイド**

防災行政無線で放送した内容の録音を電話で聞くサービスです。
- いちのせきメール@InfoCanal**

災害発生情報、屋外広報マスの放送内容などを、登録メールや専用アプリで配信しています。

- いわたモバイルメール**

防災や生活に関する情報をメールで受け取ることができます。

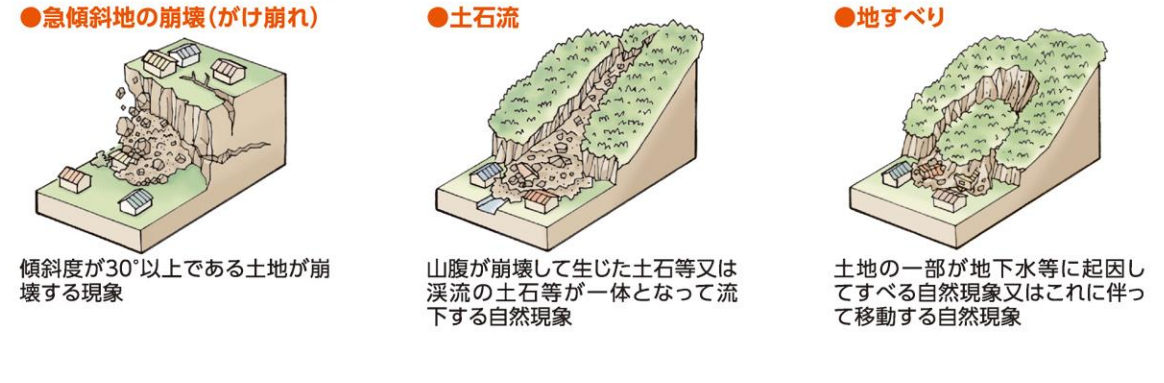
- FMあすも 公式アプリ(79.5MHz)**

FMあすもアプリをダウンロードし、FMあすもアプリで避難情報等を確認できます。

- 外国人向け防災情報**

A Guide for Foreign Nationals in Japan

土砂災害危険箇所



傾斜度が30°以上である土地が崩壊する現象。山麓が崩壊して生じた土砂等は、深部の土石等が一体となって流下する自然現象。土地の一部が地下水等に起因して生ずる自然現象又はこれに伴って移動する自然現象。

避難場所等

番号	施設名	電話番号	住所	水害	土砂災害	地震	避難所の種別	避難所の対象地区
1	東山総合体育館	35-1141	東山町長坂字北山谷247	○	○	○	指定避難所	東山地域全域
2	東山中学校	47-2108	東山町長坂字北山谷46	○	○	○	地域避難所(体育館のみ)	北山谷、南山谷、長平
3	東山小学校	47-2144	東山町長坂字東本町12	○	○	○	地域避難所(体育館のみ)	北麓井里、小豆川、中平、中林
4	東山地域交流センター	47-2243	東山町長坂字町335-1	○	○	○	地域避難所(水害時専用)	町、町裏、羽根
5	里前集会所	なし	東山町長坂字里前56-3	○	○	○	地域避難所	里前、木和、山田、小田、丸森、荒瀬
6	ゆみり集会所	なし	東山町長坂字大田75-2	○	○	○	地域避難所	木戸新、上沢田、大木沢、大田、大持
7	久保コミュニティセンター	なし	東山町長坂字久保238-49	○	○	○	地域避難所	南麓井里、久保、新谷、館合、赤柴
8	本町自治会館	なし	東山町長坂字西本町98	○	○	○	地域避難所(土砂災害時専用)	町、西本町、東本町
9	田河津市民センター	47-2349	東山町田河津字石ノ森16-8	○	○	○	指定避難所	石ノ森、高金、野土
10	愛花亭	なし	東山町田河津字矢ノ森59-19	○	○	○	地域避難所	矢ノ森、田ノ原、黒森、赤松
11	夏山・横沢集会所	なし	東山町田河津字沢2-4	○	○	○	地域避難所	夏山、横沢
12	東郷生活改善センター	なし	東山町田河津字丸木52-2	○	○	○	地域避難所	丸木、小沼、袴腰、紙生
13	東郷生活改善センター	なし	東山町田河津字竹沢305-1	○	○	○	地域避難所	竹沢、大森、田河津、小田原、比良根
14	松川市民センター	48-2410	東山町松川字町裏ノ上8-2	○	○	○	指定避難所(水害時専用)	町、町裏、町裏ノ上、小倉、大久保、外久保、一平町、中倉、中倉、吉光、六日町、車水等の避難所は東山総合体育館
15	東山農村労働福祉センター	47-4327	東山町松川字滝ノ沢129-6	○	○	○	地域避難所(水害時専用)	滝ノ沢、滝ノ沢ノ平、野平、野谷、三宅、三宅平
16	岩ノ下ふれあい館	なし	東山町松川字岩ノ下141-3	○	○	○	地域避難所(水害・土砂災害時専用)	岩ノ下
17	松川住宅集会所	なし	東山町松川字148-1	○	○	○	地域避難所	館、台、寺崎、岩ノ下、深堀、深堀内、目、深堀外、目
18	松川地区自治会館	48-2467	東山町松川字寺崎72-5	○	○	○	地域避難所(土砂災害時専用)	館、台、寺崎、岩ノ下、深堀、深堀内、目、深堀外、目
19	松川保育園	48-2315	東山町松川字台12-3	○	○	○	該当なし	該当なし
20	株式会社鈴沼食品	35-2700	東山町松川字地蔵平150-1	○	○	○	該当なし	該当なし
21	株式会社北興建設	48-2311	東山町松川字野平159	○	○	○	該当なし	該当なし

↑ 各々の地区の避難所に印を記入してください。 [○]=使用可能 [×]=使用不可(Not available)